

Prepravu zabezpečuje : Slovak Lines, a.s., Bottova 7 811 09 Bratislava tel:18 211; info@slovaklines.sk, www.slovaklines.sk,

TPZ	km	TČ		1	3	5	7	9	11	13	15	17	19	23	21		
						父 25	父 25	⑥ † とあ 12	父 25	父 25	とあ	とあ	とあ	父 25	⑥ † 12	父 25	
100	0	0	0	1	od Bratislava,,AS	5 17	5 42	5 47	6 17	6 47	7 47	9 47	11 47	12 47	13 47	13 47	
100	2	2	2	2	Bratislava,,Prievozská	5 22	5 47	5 52	6 22	6 52	7 52	9 52	11 52	12 52	13 52	13 52	
100	<	<	<	3	Bratislava,,Mliekárenská												
100	4	4	4	4	Bratislava,,Bajkalská	5 28	5 53	5 58	6 28	6 58	7 58	9 58	11 58	12 58	13 58	13 58	
100	<	<	<	5	Bratislava,,Nová doba												
100	6	6	6	6	xBratislava,,Odborárska	5 32	5 57	6 02	6 32	7 02	8 02	10 02	12 02	13 02	14 02	14 02	
100	7	7	7	7	Bratislava,,Jurajov dvor	5 34	5 59	6 04	6 34	7 04	8 04	10 04	12 04	13 04	14 04	14 04	
101	8	8	8	8	Bratislava,,PPA Controll	5 36	6 01	6 06	6 36	7 06	8 06	10 06	12 06	13 06	14 06	14 06	
101	9	9	9	9	Bratislava,,Zlaté piesky	5 39	6 04	6 09	6 39	7 09	8 09	10 09	12 09	13 09	14 09	14 09	
101,610	12	12	12	10	xBratislava,,Logistické centrum	5 42	6 07	6 12	6 42	7 12	8 12	10 12	12 12	13 12	14 12	14 15	
610	14	14	14	11	Ivanka pri Dunaji,,TESCO	5 45	6 10	6 15	6 45	7 15	8 15	10 15	12 15	13 15	14 15	14 18	
610	<	15	<	12	Ivanka pri Dunaji,,zdrav.stred.			6 17									
610	<	15	<	13	Ivanka pri Dunaji,,ZUS			6 18									
610	<	16	<	14	Ivanka pri Dunaji,,nám.			6 20									
610	15	<	15	15	Ivanka pri Dunaji,,kaštieľ	5 47	6 12		6 47	7 17	8 17	10 17	12 17	13 17	14 17	14 20	
610	<	16	<	16	Ivanka pri Dunaji,,Záleská cesta			6 22									
610	<	18	<	17	Ivanka pri Dunaji,,Sihot			6 24									
710,610	18	<	18	18	Zálesie,,MS			6 26									
710,610	19	<	19	19	Zálesie,,Jednota			6 28									
710,610	20	<	20	20	Zálesie,,RD			6 30									
710,610	21	<	21	21	Zálesie,,Jednota			6 31									
710,610	22	<	22	22	Zálesie,,MS			6 32									
610	22	<	23	23	Ivanka pri Dunaji,,Sihot			6 33									
610	24	<	24	24	Ivanka pri Dunaji,,Záleská cesta			6 35									
610	24	<	25	25	Ivanka pri Dunaji,,nám.			6 37									
610	16	25	16	16	xlvanka pri Dunaji,,č.d.57	5 49	6 14	6 39	6 49	7 19	8 19	10 19	12 19	13 19	14 19	14 22	
620	17	26	17	17	Bernolákovo,,Trnavská ul.záhrad.osada	5 51	6 16	6 41	6 51	7 21	8 21	10 21	12 21	13 21	14 21	14 24	
620	18	27	18	18	Bernolákovo,,Trnavská ul.č.d.23	5 53	6 18	6 43	6 53	7 23	8 23	10 23	12 23	13 23	14 23	14 26	
620	22	31	22	22	29	xNová Dedinka,,pri hati	5 57	6 22	6 47	6 57	7 27	8 27	10 27	12 27	13 27	14 27	14 30
620	23	32	23	23	30	Nová Dedinka,,Nová ul.	5 59	6 24	6 49	6 59	7 29	8 29	10 29	12 29	13 29	14 29	14 32
620	23	32	23	23	31	Nová Dedinka,,OcU	6 01	6 26	6 51	7 01	7 31	8 31	10 31	12 31	13 31	14 31	14 34
620	24	33	24	24	32	Nová Dedinka,,kolónia	6 03	6 28	6 53	7 03	7 33	8 33	10 33	12 33	13 33	14 33	14 36
620	25	34	25	25	33	Nová Dedinka,,Jednota	6 05	6 30	6 55	7 05	7 35	8 35	10 35	12 35	13 35	14 35	14 38
620	26	35	26	26	34	Nová Dedinka,,kolónia	6 07		6 57	7 07		8 37	10 37	12 37	13 37	14 37	14 40
620	27	36	27	27	35	Nová Dedinka,,OcU	6 09		6 59	7 09		8 39	10 39	12 39	13 39	14 39	14 42
630	<	39	<	30	36	Tureň,,majer	5 08		7 03			8 43	10 43	12 43	13 43	14 43	
630	30	<	30	37	xTureň,,Družstevná ul.		6 13		7 13								14 46
630	31	<	31	38	Tureň,,cintorín		6 15		7 15								14 48
630	31	<	31	39	Tureň,,OcU		6 16		7 16								14 49
630	31	40	31	31	40	Tureň,,Jednota	5 10	6 17		7 05		8 45	10 45	12 45	13 45	14 45	14 50
630	<	40	<	31	41	Tureň,,OcU	5 12		7 07			8 47	10 47	12 47	13 47	14 47	
630	32	<	32	42	Tureň,,majer		6 20		7 20								14 53
649	<	33	<	43	Kráľová pri Senci,,Bodoház				7 22								14 55
649	<	37	<	44	Kostolná pri Dunaji				7 26								14 59
630	<	41	<	32	45	xSenec,,Mlynský klin	5 13		7 09			8 49	10 49	12 49	13 49	14 49	
630	<	42	<	33	46	xSenec,,Gardens	5 14		7 11			8 51	10 51	12 51	13 51	14 51	
630	<	44	<	35	47	Senec,,Bratislavská č.d.57	5 16		7 15			8 55	10 55	12 55	13 55	14 55	
630	<	45	<	36	48	Senec,,aut.st.	5 18		7 18			8 58	10 58	12 58	13 58	14 58	
630	<	46	<	37	49	Senec,,SNP	5 20		7 20			9 00	11 00	13 00	14 00	15 00	
630	<	46	<	37	50	Senec,,gymnázium	5 21		7 21			9 01	11 01	13 01	14 01	15 01	
630	<	47	<	38	51	Senec,,zel.st.	5 23		7 23			9 03	11 03	13 03	14 03	15 03	
649	34	<	40	52	Hrubý Šúr,,ZS		6 25		7 30								15 03
649	35	<	41	53	Hrubý Šúr,,č.d.96		6 27		7 32								15 05

pokračovanie




TPZ	km	lTč		1	3	5	7	9	11	13	15	17	19	23	21
740	38	44	54	pr	Hurbanova Ves	6 32		7 37							15 10

pokračovanie

TPZ	km	Tč		25	29	27	31	45	33	35	37	39	41	43
			od Bratislava,,AS	25	12	25	25	25	12	25	14	25	14	14
100	0	0	1	14 47	15 47	15 47	16 47	17 47	17 57	18 47	19 47	20 47	21 47	22 47
100	2	2	2	14 52	15 52	15 52	16 52	17 52	18 02	18 52	19 52	20 52	21 52	22 52
100	4	4	3											
100	4	4	4	14 58	15 58	15 58	16 58	17 58	18 08	18 58	19 58	20 58	21 58	22 58
100	6	6	5											
100	6	6	6	15 02	16 02	16 02	17 02	18 02	18 12	19 02	20 02	21 02	22 02	23 02
100	7	7	7	15 04	16 04	16 04	17 04	18 04	18 14	19 04	20 04	21 04	22 04	23 04
101	8	8	8	15 06	16 06	16 06	17 06	18 06	18 16	19 06	20 06	21 06	22 06	23 06
101	9	9	9	15 09	16 09	16 09	17 09	18 09	18 19	19 09	20 09	21 09	22 09	23 09
101,610	12	12	10	15 15	16 12	16 15	17 15	18 15	18 22	19 12	20 12	21 12	22 12	23 12
610	14	14	11	15 18	16 15	16 18	17 18	18 18	18 25	19 15	20 15	21 15	22 15	23 15
610	15	15	12									21 17	22 17	23 17
610	15	15	13									21 18	22 18	23 18
610	16	16	14									21 20	22 20	23 20
610	15	15	15	15 20	16 17	16 20	17 20	18 20	18 27	19 17	20 17			
610	16	16	16									21 22	22 22	23 22
610	18	18	17									21 24	22 24	23 24
710,610	18	18	18									21 26	22 26	23 26
710,610	19	19	19									21 28	22 28	23 28
710,610	20	20	20									21 30	22 30	23 30
710,610	21	21	21									21 31	22 31	23 31
710,610	22	22	22									21 32	22 32	23 32
610	22	23	23									21 33	22 33	23 33
610	24	24	24									21 35	22 35	23 35
610	24	25	25									21 37	22 37	23 37
610	16	16	16	15 22	16 19	16 22	17 22	18 22	18 29	19 19	20 19	21 39	22 39	23 39
620	17	17	17	15 24	16 21	16 24	17 24	18 24	18 31	19 21	20 21	21 41	22 41	23 41
620	18	18	18	15 26	16 23	16 26	17 26	18 26	18 33	19 23	20 23	21 43	22 43	23 43
620	22	22	22	15 30	16 27	16 30	17 30	18 30	18 37	19 27	20 27	21 47	22 47	23 47
620	23	23	23	15 32	16 29	16 32	17 32	18 32	18 39	19 29	20 29	21 49	22 49	23 49
620	23	23	31	15 34	16 31	16 34	17 34	18 34	18 41	19 31	20 31	21 51	22 51	23 51
620	24	24	24	15 36	16 33	16 36	17 36	18 36	18 43	19 33	20 33	21 53	22 53	23 53
620	25	25	25	15 38	16 35	16 38	17 38	18 38	18 45	19 35	20 35	21 55	22 55	23 55
620	26	26	26	15 40	16 37	16 40	17 40	18 40	18 47	19 37	20 37	21 57	22 57	
620	27	27	27	15 42	16 39	16 42	17 42	18 42	18 49	19 39	20 39	21 59	22 59	
630	39	30	36		16 43			18 46	18 53	19 43	20 43	22 03	23 03	
630	30	30	37	15 46		16 46	17 46							
630	31	31	38	15 48		16 48	17 48							
630	31	31	39	15 49		16 49	17 49							
630	31	40	31	15 50	16 45	16 50	17 50	18 48	18 55	19 45	20 45	22 05	23 05	
630	40	31	41		16 47			18 50	18 57	19 47	20 47	22 07	23 07	
630	32	32	42	15 53		16 53	17 53							
649	33	33	43	15 55		16 55	17 55							
649	37	37	44	15 59		16 59	17 59							
630	41	32	45		16 49			18 52	18 59	19 49	20 49	22 09		
630	42	33	46		16 51			18 54	19 01	19 51	20 51	22 11		
630	44	35	47		16 55			18 58	19 05	19 55	20 55	22 15		
630	45	36	48		16 58			19 01	19 08	19 58	20 58	22 18		
630	46	37	49		17 00			19 03	19 10	20 00	21 00	22 20		
630	46	37	50		17 01			19 04	19 11	20 01	21 01	22 21		
630	47	38	51		17 03			19 06	19 13	20 03	21 03	22 23		
649	34	40	52	16 03		17 03	18 03							
649	35	41	53	16 05		17 05	18 05							

opačný smer

Linka je zaradená do Integrovaného dopravného systému v Bratislavskom kraji (IDS BK). Na linke platí Prepravný poriadok IDS BK.

   spoj premáva po inej trase
x prestup na vlak zastávka je len na znamenie alebo požiadanie MHD prípojné autobusové linky sú uvedené v zozname autobusových zastávok
možnosť prestupu na mestskú hromadnú dopravu